

Kedves Erdőjárók!

Turistautak változásai a kelet-bükki Kis-fennsík és Garadna-völgy térségében 2019.

1.

- A [kék kereszt \(Kohász kék\)](#) jelzésű turistaút nyomvonala Szentlélek - Ómassa - Garadna - Közép-Garadna közötti szakaszon törlésre került. **Új nyomvonal: Szentlélek - Szentléleki-völgy - Heteméri-völgy - Három-kúti-völgy -Helyiipari-forrás - Közép-Garadna.**

A nyomvonalváltozás indoka: A korábbi Ómassa - Garadna - Közép-Garadna közötti forgalommal terhelt aszfaltos út kiváltása, ill. Ómassa - Szentlélek között a Bükki kék sáv jelzéssel való fonódás megszüntetése.

- **Köpüs-forráshoz déli irányból [kék kör](#) jelzés vezet a korábbi, most megszüntetett [sárga kör](#) jelzés helyett.**

- A **sárga négyzet** turistaút Szentlélek és Garadna vá között megszünt, helyét átvette Szentlélek és Három-kúti-völgy/Pisztráng tanösvény útelágazás között az új [kék kereszt](#) jelzés, Három-kúti-völgy/Pisztráng tanösvény útelágazás és Garadna buszmegálló között a korábban is létező [sárga kereszt](#) jelzés.

A fenti leírásokat az 1. számú térképvázlaton tekintheti meg! Az aláhúzott jelzésekre kattintva megnyílik a térkép.

2.

- **Zöld sáv** megszűnik Garadna vá és Nagymező között. *A megszüntetés indoka: a Bükki kék sáv jelzéssel való fonódás megszüntetése, aszfaltos utak jelzettségének csökkentése.*

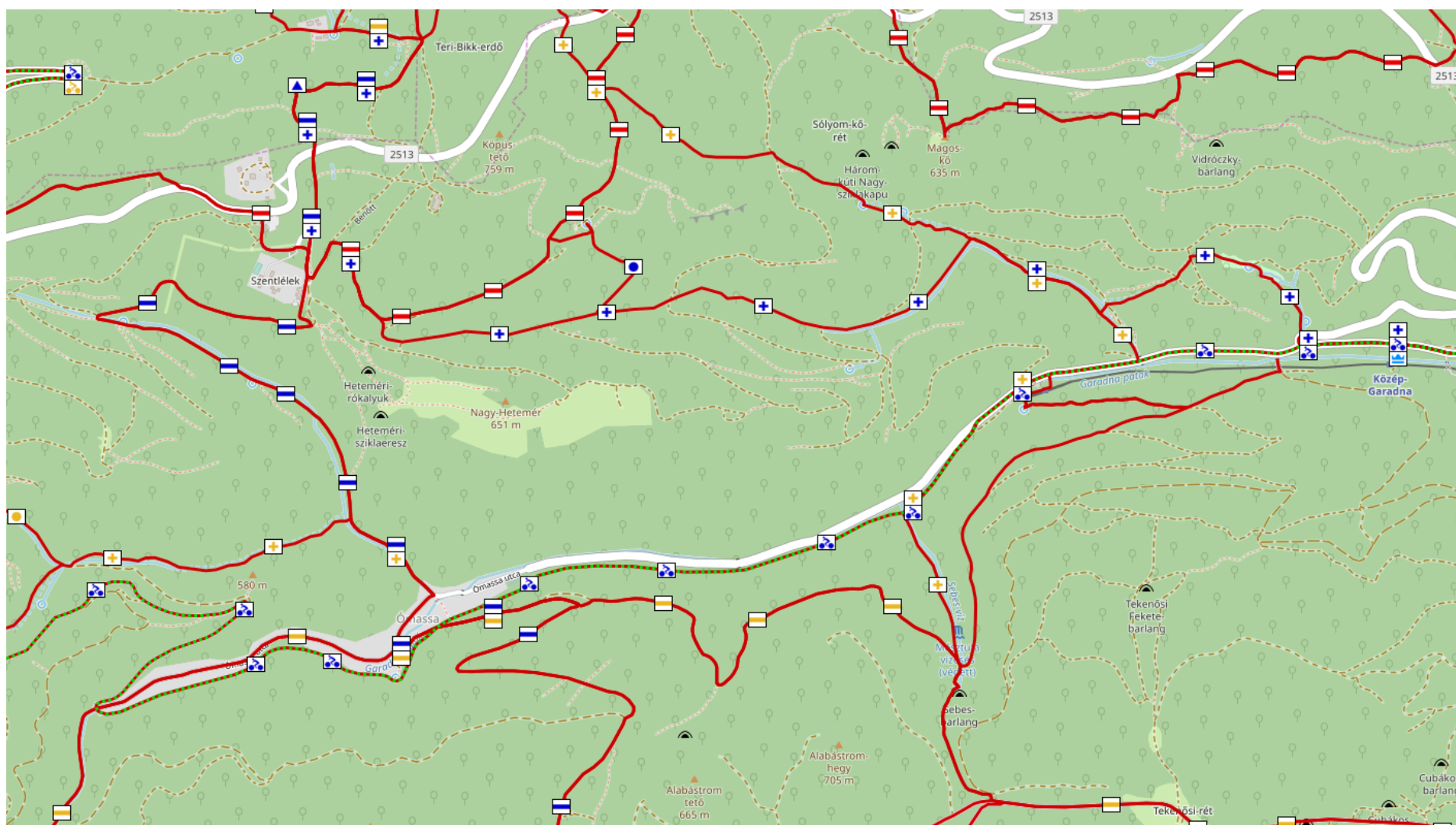
- **Garadna – Sebes-víz mésztufa vízesés elágazás** között ezentúl a [sárga kereszt](#) jelzés vezet, mely a Örvény-kői elágazás - Aranylépcső - Három-kúti-völgy - Garadna korábbi sárga kereszt jelzés meghosszabbítása, így összekötve két bükki sárga sáv jelzést. (2.sz térképvázlat)

- **Garadna - Szövetség-forrás - Huba-forrás között [sárga kör](#) jelzés vezet a korábbi, most megszüntetett [zöld kör](#) jelzés helyett.** (2.sz térképvázlat)

- **Nagymező – Kecskeláb-rét** között ezentúl a [kék kereszt](#) jelzés vezet, összekötve a Zöld sávot és a Kék sávot (Bükki kék) (3.sz térképvázlat)

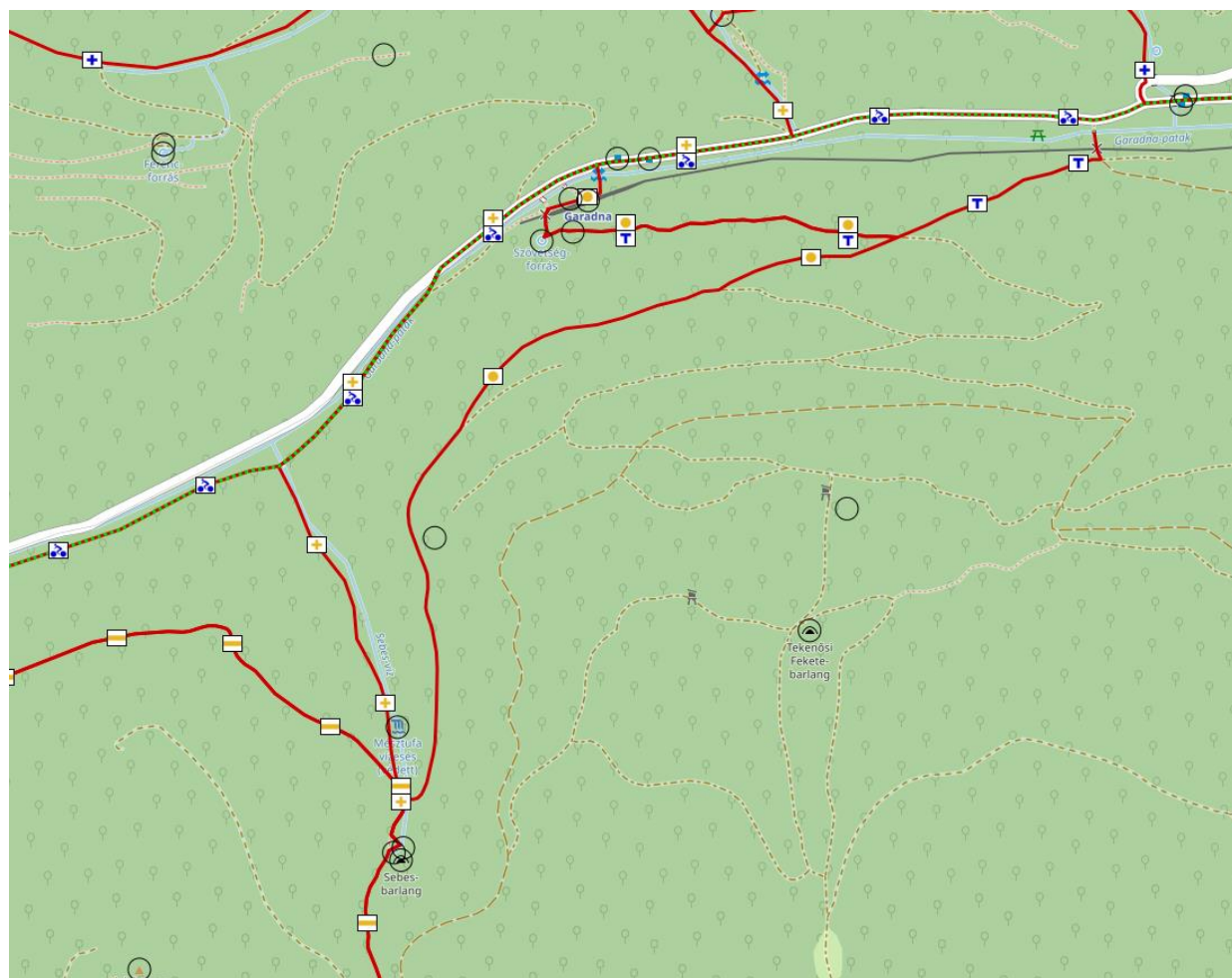
- *Kecskelábrét - Jávorkút - Bolhás - Sebesvíz panzió elágazás közti Zöld sáv jelenleg megszüntetés alatt áll.*

1.sz térkép-vázlat:



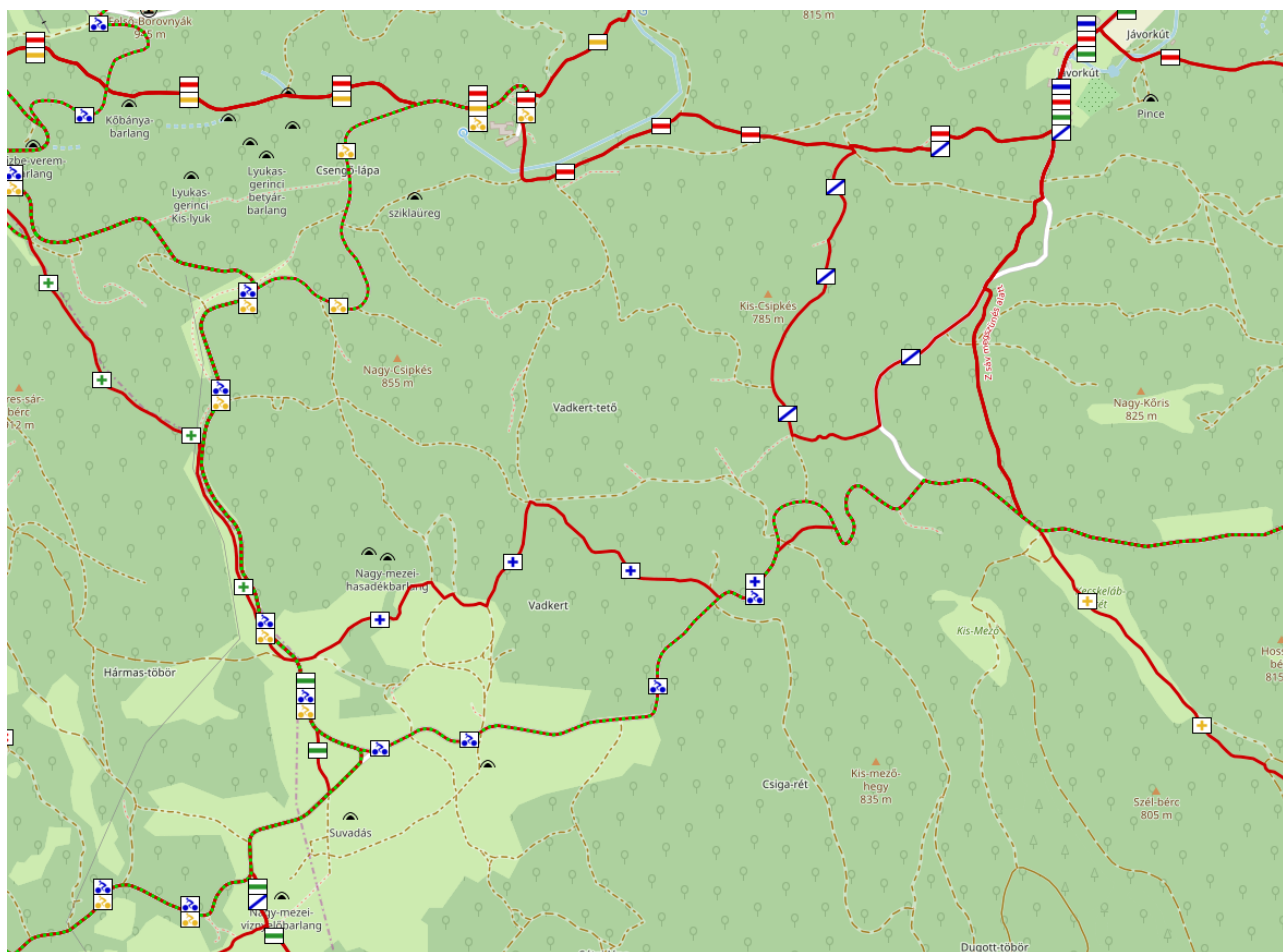
A változások részletesen szerepelnek a <https://turistautak.openstreetmap.hu> online felületen, ahonnan a fenti térkép kivágat is származik.

2.sz térképvázlat:



A változások részletesen szerepelnek a <https://turistautak.openstreetmap.hu> online felületen, ahonnan a fenti térkép kivágat is származik.

3.sz térképészvázlat:



A változások részletesen szerepelnek a <https://turistautak.openstreetmap.hu> online felületen, ahonnan a fenti térkép kivágat is származik.

B.-A.-Z. Megyei Természetjáró Szövetség / Miskolc, 2019. augusztus 11.