

























Útirányjelző táblák adatai Miskolctapolca környékén

| Oszlop Ssz. | Oszlop helye | GPS koordináta | Tszf. Magasság /m/ | Oszlopon lévő táblák száma | Útirányjelző táblákon szereplő felíratok | Táblán szereplő jelzés | mért táv /km/ | mért szintemelkedés /m/ | Számított menetidő | Kerekített menetidő | Tábla felszerelés iránya | Fénykép a helyszínről |
|-------------|---|--------------------------------|--------------------|----------------------------|---|---|----------------------|-------------------------|--|--|--------------------------|---------------------------------|
| 1 | Komlóstető 67-es autóbusz vá. | N 48° 04,706' E 20° 43,393' | 245 | 1 | Miskolctapolca Bükkszentkereszt Kisgyőr |  | 4,92 8,83 10,3 | 70 500 185 | 1 óra 21 perc 3 óra 2 perc 2 óra 53 perc | 1 óra 20 perc 3 óra 2 óra 50 perc | 160° | Komlóstető mappa |
| 2 | Nagy-száraz völgy- Zöld sáv-Z□ elág | N 48° 03,873' E 20° 42,742' | 295 | 3 | Miskolctapolca |  | 2,95 | 0 | 44 perc | 45 perc | 90° | Nagy-száraz völgy mappa |
| | | | | | Bükkszentkereszt Kisgyőr |  | 7,86 8,33 | 430 115 | 2 óra 41 perc 2 óra 16 perc | 2 óra 40 perc 2 óra 15 perc | 270° | |
| | | | | | Komlóstető |  | 1,97 | 20 | 32 perc | 30 perc | 360° | |
| 3 | Vörös-kő gerinc P sáv-Z sáv elág | N 48° 03,541' E 20° 42,059' | 375 | 3 | Miskolctapolca |  | 3,95 | 0 | 59 perc | 1 óra | 40° | Vörös-kő mappa |
| | | | | | Komlóstető |  | 2,97 | 20 | 47 perc | 45 perc | 300° | |
| | | | | | Bükkszentkereszt Kisgyőr Miskolctapolca |    | 5,86 7,33 5,2 | 340 55 0 | 2 óra 2 perc 1 óra 55 perc 1 óra 18 perc | 2 óra 1 óra 55 perc 1 óra 20 perc | 120° | |
| 4 | Szederbokor kelet | N 48° 03,819' E 20° 41,196' | 390 | 1 | Miskolctapolca Komlóstető Kisgyőr |  | 6,62 4,39 8,7 | 15 35 65 | 1 óra 41 perc 1 óra 7 perc 2 óra 17 perc | 1 óra 40 perc 1 óra 5 perc 2 óra 15 perc | 80° | Szederbokor kelet mappa |
| 5 | Szederbokor nyugat | N 48° 03,834' E 20° 41,146' | 385 | 1 | Bükkszentkereszt |  | 4,45 | 340 | 1 óra 41 perc | 1 óra 40 perc | 180° | Szederbokor nyugat mappa |
| 6 | Bükkszentkereszt P sáv- S+ elág | N 48° 04,094' E 20° 38,767' | 643 | 1 | Miskolctapolca |  | 11,07 | 130 | 2 óra 59 perc | 3 óra | 130° | Bükkszentkereszt mappa |
| 7 | Kis-kómázsa kelet P-Z elág | N 48° 03,165' E 20° 42,609' | 307 | 3 | Bükkszentkereszt |  | 7,47 | 420 | 2 óra 34 perc | 2 óra 30 perc | 290° | Kis-kómázsa mappa |
| | | | | | Komlóstető |  | 4,57 | 100 | 1 óra 19 perc | 1 óra 20 perc | 110° | |
| | | | | | Miskolctapolca Kisgyőr |   | 3,6 5,73 | 0 60 | 54 perc 1 óra 32 perc | 55 perc 1 óra 30 perc | 170° | |
| 8 | Kékmező S sáv-Z sáv elág. | N 48° 02,282' E 20° 42,509' | 238 | 3 | Komlóstető |  | 6,22 | 190 | 1 óra 52 perc | 1 óra 50 perc | 340° | Kékmező mappa |
| | | | | | Miskolctapolca |  | 6,46 | 145 | 1 óra 52 perc | 1 óra 50 perc | 60° | |
| | | | | | Kékmező Kisgyőr |   | 0,25 4,08 | 0 35 | 4 perc 1 óra 5 perc | 5 perc 1 óra 5 perc | 230° | |
| 9 | Kisgyőr S sáv-Z sáv elág. | N 48° 00,617' E 20° 41,547' | 193 | 1 | Kékmező Komlóstető |   | 4,08 10,3 | 75 265 | 1 óra 9 perc 3 óra 1 perc | 1 óra 5 perc 3 óra | ? | Kisgyőr mappa |
| 10 * | Miskolctapolca 2. autóbusz. vá. | N 48° 03,726' E 20° 44,814' | 130 | 2 | Komlóstető |  | 4,92 | 185 | 1 óra 32 perc | 1 óra 30 perc | ? | Miskolctapolca mappa |
| | | | | | Bükkszentkereszt |  | 11,07 | 597 | 3 óra 46 perc | 3 óra 45 perc | ? | |

* Meglévő oszlop!