

# Bükki barlangok jelvénytulajdonos túramozgalom

A Bükk-hegységben tett kirándulásaink különleges, izgalmas látnivalói a barlangok. Több százat találhatunk belőlük szerte a Bükk mészkővonulatainak turistaútajai mentén. Ugyan ki ne gondolt volna még arra, hogy milyen jó lenne ezeket jobban megismerni, esetleg belülről is felfedezni? Ezekhez szeretnénk segítséget nyújtani e jelvénytulajdonos túramozgalom keretében.



A barlangokat a mészkövekben a víz munkája hozza létre. Néhányukat a mélyről feltörő langyos vagy meleg vizek oldottak ki, de túlnyomó többségüket a csapadékvíz munkája hozza létre.

Hazánk hegységeiben több ezer barlang található. Magyarországon a Bükk-hegység büszkélkedhet a legtöbb barlanggal, mintegy 1000 ismert, és még ki tudja hány eddig ismeretlen barlangja vár még felfedezésre.

A Bükki tudományos barlangkutató Herman Ottó kezdeményezésére a Földtani Intézet megbízásából Kadić Ottokár kezdte meg. 1906-ban kezdett ásatásai tömegesen hozták felszínre az őskori emberek pattintott kőeszközeit. 1939-ben találta az első ősembermaradványokat a Suba-lyukban Dancza János.

A barlangok felkeresése közben szeretnénk, hogy természetjáró társaink jobban megismerhessék és megszeressék a Bükk csodálatos tájait, barlangjait. Az ajánlott túrák útvonalait úgy állítottuk össze, hogy a barlangok felkeresésén kívül, a hegység értékeit is megismerje a mozgalom teljesítője.

Kérünk mindenkit, hogy túráik közben vigyázzanak mind az erdő, mind a barlangok tisztaságára. Köveket, egyéb tárgyakat ne dobáljanak a barlangokba, mert ezzel balesetet okozhatnak az éppen lent tartózkodó barlangászoknak. Egyedül senki se másszon a barlangokba, mert könnyen súlyos balesetet szenvedhet. Ha valaki mindenképpen szeretné mégis jobban megismerni ezeket, keressen fel egy barlangász egyesületet és kérjen szakszerű vezetést. A kiadvány hátuljában található bemutatkozó anyagot egy ilyen csoportról.

Szeretnénk, ha a mozgalomhoz minél többen csatlakoznának! Reméljük, hogy a barlangok felkeresése nem fárasztó túrák sora, hanem élményekben gazdag, a Bükk szebbnél-szebb túraútvonalait érintő emlékeztető kirándulások maradnának.

Ezúton köszönjük a Bükki Nemzeti Parknak és az Erdőgazdaságoknak, hogy a mozgalom létrejöttében segítséget nyújtottak és támogatták ötletünket.

Valamennyi természetjáró társunknak szép időt, jó erőt, egészséget kívánunk a "Bükki barlangok" jelvénytulajdonos túramozgalom teljesítéséhez.

**Bükki Fiatalok Természetjáró Egyesülete**

## A Bükki-barlangok jelvénytulajdonos túramozgalom kiírása

A túramozgalom célja, hogy a Bükk-hegység barlangjainak felkeresése közben túrázó társaink megismerjék a tájegység szépségeit, értékeit.

A túramozgalomba mindenki bekapcsolódhat, aki az igazolólapot letölti a bfte.hu oldalról.

A barlangok felkeresését – az igazolólap megfelelő sorában – a felkeresés időpontjának és a barlangok közelében elhelyezett azonosítóknak a beírásával kell igazolni. A kód a barlangok környezetében, a fákon elhelyezett fehér alapon barna „omega” jelzés, melynek két szárán egy betű és egy szám található. A kódokat a barlang bejárati nyílásától jól látható helyen helyeztük el.

A barlangok felkeresésének sikeres teljesítését emléklappal és emléklappal ismerjük el.

A barlangok felkeresésnek sorrendje, határideje nincs előírva. A barlangok bejárása egyénileg és csoportosan is történhet, gyalog vagy kerékpárral sportszerű.

### Az értékeléshez szükséges:

- a kitöltött Igazolólap
- az aktuális nevezési díj (2013. évben 300.- Ft) befizetését igazoló postai utalvány másolatának elküldése a BFTE ☒ címére: 3531 Miskolc, Vászonfehéret u. 64.

A nevezési díj Sajóvölgye Takarékszövetkezetnél vezetett 55400259-10003853 számlaszámra történő átutalással is rendezhető. A közlemény rovatban kérjük feltüntetni: „*Bükki Barlangok JT nevezési díj*”.

A teljesítés elfogadása esetén az emléklapot és plakettet postán, utánvétellel elküldjük.

Az értékeléssel illetve a túramozgalommal kapcsolatos további kérdéseket, észrevételeket Boronkai József várja a 06-30 / 412-04-39-es telefonszámon vagy boronkai.jozsef@bfte.hu email címen.

Igény esetén csoportok mellé túravezetőt biztosítunk.

Kérünk mindenkit, hogy a kihelyezett kódokat ne rongálják, az esetleges hiányról az igazolófüzet e célra létesített oldalán értesítsenek minket.

## A felkeresendő barlangok

Anna-barlang, Balla-barlang, Balla-völgyi-víznyelőbarlang, Bolhási-víznyelőbarlang, Büdös-pest, Cserepes-kői-sziklaodú, Csipkés-kúti-víznyelőbarlang, Csókási-barlang, Diabáz-barlang, Felső-forrasi-barlang, Félelmek-barlangja, Füzér-kői-átjáróbarlang, Herman Ottó-barlang, Imó-kői-forrásbarlang, Istállós-kői-barlang, Jávorkúti-víznyelőbarlang, Kecske-lyuk, Király-kúti-sziklaüreg, Kőrös-bérci-barlang, Létrási Vizes-barlang, M.-Tapolcai tavasbarlang, Pénz-pataki-víznyelőbarlang, Odvas-kői-sziklaüreg, Ördög-kút, Sajt-barlang, Sebes-vízi Keleti forrásbarlang, Suba-lyuk, Szalajka-forrásbarlang, Szeleta-barlang, Szent István-barlang, Szepesi-barlang, Szikla-forrásbarlang, Tuskós-barlang, Udvar-kői-barlang, Útmenti-víznyelőbarlang, Vidróczky-barlang

## Ajánlott útvonalak

Az ajánlott útvonalak úgy lettek összeállítva, hogy azok ne csak a barlangok erőltetett felkeresését jelentsék, hanem kellemes kirándulások legyenek mindenki számára. A túrák leírásai alatt található egy kis segítség, amely felhasználásával könnyebb egyes barlangok megtalálása. Ezek az útvonalba igazodnak, mindig a haladás irányába értendők. Érdekes ezeket áttekinteni, mert előfordul, hogy a térképek rossz helyen jelölik a barlangokat. Sok sikert a barlangok felkereséséhez!

### 1. Túra: 4 barlang felkeresése

Útvonal: Répáshuta - Balla-barlang (■; ■; 🏠) - Balla-völgy (🏠; ■; ■) - Balla-völgyi-víznyelőbarlang (■) - Tebe-puszta (■) - Hór-völgy (■) - Füzér-kői-átjáró (■; ■) - Suba-lyuk (■; +) - Cserépfalu (+)

Táv: 14,8 kilométer

Szint: 50 méter

*Balla-völgyi-víznyelőbarlang:* A völgy aljánál, a Csúnya-völgy betorkollása előtt 15-20 méterrel találjuk a barlangot az út jobb oldalán vasfedéllel lezárva.

*Füzér-kői-átjáró:* A Hór-völgyben a ■ jelzés visszafordulása előtt a kb. 100 méterrel jobb kézre, 30 méterrel a völgytalp felett találjuk a barlangot. Megközelítése veszélyes!

### 2. Túra: 2 barlang felkeresése

Útvonal: Répáshuta - Pénz-pataki-víznyelőbarlang (■; Tárnics tanösvény) - Rejtekek (Tárnics tanösvény; ■) - Hollóstető (■) - Félelmek-barlangja (■) - Lusta-völgy (■) - Szinva-völgy (■) - Lillafüred (■; ■)

Táv: 11,4 kilométer

Szint: 310 méter

*Pénz-pataki-víznyelőbarlang:* Répáshutát elhagyva kb. 1 kilométer után a ■ jelzésből kiválik a Tárnics tanösvény. A tanösvényre térve 150-200 méter után elérjük a barlangot. Az egyik állomása itt található a tanösvények.

*Félelmek-barlangja:* amikor a ■ jelzés beletorkollik a ■ jelzésbe, mi a ■ jelzésen indulunk lefelé. Kb. 200 m után, ahol az aszfalt út jobbra kanyarodik, indul egy betonozott dózer út balra. Ezen indulunk, és miután ez visszafordult, az első elágazáson balra térünk egy újabb már nem annyira jól látható útra. Ezen a szekérúton haladva 2-3 perc alatt elérjük a barlangot.

### 3. 1 barlang felkeresése

#### Túra:

Útvonal: Répáshuta - Bánya-hegy (□) - Török út (□; —) - Hárs-kút (—; ○) - Imó-forrásbarlang (○; ●) - Tamás-kútja (●; —) - Pázsag (—) - Katalin-völgy (—; —) - Répáshuta (—)

Táv: 15,8 kilométer

Szint: 410 méter

---

### 4. 5 barlang felkeresése

#### Túra:

Útvonal: Répáshuta - Bánya-hegy (□) - Nagy-mező (□; —) - Zsidó-rét (szilvásváradai út; ; szilvásváradai út) - Fekete-sár (szilvásváradai út; +) - Kőrös-barlang (aszfalt; erdészeti út) - Óserdő (erdészeti út; aszfalt; +; ▲; —) - Cserepes-kői-sziklaodú (—) - Istállós-kő (□; — +, +; ▲) - Istállós-kői-barlang (▲) - Szalajka-forrásbarlang (▲) - Szikla-forrásbarlang (—) - Szilvásvárad (—; —)

Táv: 22 kilométer

Szint: 480 méter

*Kőrös-barlang:* A + jelzés elvezet a Fekete-sári erdészház mellett. A ház mellett megy egy aszfaltút, ami a Kőrös-bérc tetejére vezet. Ezen az úton 250-300 métert megtéve jobb kéz felé egy szekérút ágazik ki. Ez felvezet egy nyeregbe, ahol balra fordul és egy kisebb ereszkedő után eléri a barlangot.

---

### 5. 5 barlang felkeresése

#### Túra:

Útvonal: Ómassa - Bánkút (+) - Diabáz-barlang (—) - Csipkés-kúti-víznyelőbarlang (—; —) - Csipkés-kút (—) - Jávorkút (—; —) - Jávorkúti-víznyelőbarlang (—) - Bolhási-víznyelőbarlang (—) - Sebes-vízi Keleti-forrásbarlang, Huba-forrás (—, —) - Garadna (—; —)

Táv: 13,4 kilométer

Szint: 480 méter

*Jávorkúti-víznyelőbarlang:* Jávorkút után 700 méterre az aszfaltút jobb oldalán található a barlang. Az ösvény kezdetén egy szarvas van az útra festve.

*Bolhási-víznyelőbarlang:* A Jávorkúti-víznyelőbarlangtól kb. 1 kilométer után érjük el a barlangot. Ez is az út jobb oldalán helyezkedik el, egy kis patak folyik bele.

---

### 6. 6 barlang felkeresése

#### Túra:

Útvonal: Lillafüred - Anna-barlang - Szent István-barlang (—) - Vesszős-völgy (—) - Szepesi-barlang (—; szekérút) - Tuskós-barlang (szekérút; —, —) - Létrási Vizes-barlang I. bajárat (—; szekérút) - Útmenti-víznyelőbarlang (szekérút; —; —) - Sebes-vízi Keleti-forrásbarlang, Huba-forrás (—; —) - Garadna (—; —)

Táv: 8,6 kilométer, szint 260 méter













*Szepesi-barlang:* Amikor a — jelzés eléri Létrás-tetőt elhagyjuk a jelzést és átkelünk a rét másik, északi oldalán futó szekérútra. A barlang a fenyőfák között, rögtön az út mellett jobb oldalt található.

*Létrási Vizes-barlang I. bajárat:* A Tuskós-barlang után pár perc alatt elérjük az út bal oldalán elhelyezkedő Piplák házat. A ház jobb oldalán bevezető dózer úton a fenyves széléig haladunk, majd jobbra fordulva a fenyőfák mentén bemegyünk a barlanghoz.

*Útmenti-víznyelőbarlang:* A Létrási Vizes barlang után kb. 1 kilométerrel az út bal oldalán találjuk a barlangot. Egy kis beszakadásban van a barlang.

## 7. 5 barlang felkeresése

### Túra:


















Útvonal: Felső-Hámor, Herman Ottó-barlang - Szeleta-barlang (lillafüredi út; ; ) - Büdös-pest (; ; ; ) - Kecské-lyuk (; ; ) - Király-kúti-sziklaüreg () - Majális-park (; )

Táv: 5,2 kilométer

Szint: 80 méter


---


## 8. Túra: 5 barlang felkeresése

Útvonal: Pisztrángrtelep - Csókási-barlang (; ) - Udvar-kői-barlang (; ; ) - Felső-forrási-barlang (; ; ; ; ösvény) - Galya-kapu (ösvény; ; ) - Andókút (; ) - Ördög-kút (; ; szekérút) - Sajt-barlang (szekérút, ; varbói út; ösvény) - Pisztrángrtelep (ösvény; varbói út; )

Táv: 9,4 kilométer

Szint: 280 méter











**Ördög-kút:** Andókút után a  jelzés kb. 1 - 1,5 kilométer alatt eléri a Csókás felől érkező aszfaltutat. A találkozási pontnál balra fordulunk és egy régi szekérúton, majd pedig csapásokon lemegyünk az alattunk húzódó töbör sorig. A töbör sor szélén (ahová leérkezünk) fut egy szekérút. Ezen balra fordulunk és pár méter múlva megtaláljuk a barlangot az út bal oldalán.

**Sajt-barlang:** Mikor a  jelzés lekanyarodik az aszfaltútról, mi továbbra is azon maradunk. Pár száz méter után már látjuk az út jobb oldalán elhelyezkedő Csókási-rétet. A rét előtt jobb oldalon elhelyezkedő töbör aljában találjuk a barlangot.

---

## 9. 1 barlang felkeresése

### Túra:

Útvonal: Ómassa - Szentlélek () - Látó-kövek (; ) - Mária-forrás (; ; ; ) - Csondró-völgy () - Odvas-kői-sziklaüreg (; ösvény) - Mályinka (ösvény; )













Táv: 8,3 km

Szint: 280 m

**Odvas-kői-sziklaüreg:** Az Ámor-forrás után 20-30 méterrel egy kis ösvény indul jobbra fel a hegyoldalra. A barlang ezen az ösvény 1-2 perc alatt megközelíthető.

---

## 10. Túra: 1 barlang felkeresése

Útvonal: Garadna - Három-kúti-völgy (; ; ) - Aranylépcső () - Magos-kő (; ; ) - Vidróczky-barlang (; ; ösvény) - Csókás (ösvény; ; ) - Pisztrángrtelep ()

Táv: 7 km

Szint: 320 m

**Vidróczky-barlang:** A Sólyom-kút után a S jelzés keresztezi az aszfalt utat. Miután átmentünk, mi nem a turistajelzést, hanem a fákra festett fehér nyilakat követjük, amik egyenesen vezetnek fel minket a hegy oldalára. A nyilakat követve percek alatt elérhetjük a barlangot.

# Bükki barlangok jelvénytulajdonos túramozgalom

## Ezen igazolólap

.....

sporttárs tulajdona, aki a

.....

egyesület (szakosztály) tagja

Születési éve: .....

Lakcíme: .....

.....



## Igazolás.

A Bükki Fiatalok Természetjáró Egyesülete megállapítja, hogy

.....

A BÜKKI BARLANGOK jelvénytulajdonos túramozgalmat teljesítette.

A túramozgalom kiírásának megfelelően a túra teljesítőinek nyilvántartásába

.....

szám alatt felvettük.

Miskolc, ..... év ..... hó ..... nap.

P.H.

.....

aláírás

## A BÜKKI BARLANGOK FELKERESÉSÉNEK IGAZOLÁSA

<b>A barlang neve</b>	<b>Felkeresés ideje (év, hó, nap)</b>	<b>A barlang kódja</b>
<b>Balla-barlang</b>		
<b>Balla-völgyi- víznyelőbarlang</b>		
<b>Bolhási-víznyelőbarlang</b>		
<b>Büdös-pest</b>		
<b>Cserepes-kői-sziklaodú</b>		
<b>Csipkés-kúti- víznyelőbarlang</b>		
<b>Csókási-barlang</b>		
<b>Diabáz-barlang</b>		
<b>Felső-forrási-barlang</b>		
<b>Félelmek-barlangja</b>		
<b>Füzér-kői-átjáróbarlang</b>		
<b>Herman Ottó-barlang</b>		
<b>Imó-kői-forrásbarlang</b>		
<b>Istállós-kői-barlang</b>		
<b>Jávor-kúti- víznyelőbarlang</b>		
<b>Kecske-lyuk</b>		
<b>Király-kúti-sziklaüreg</b>		
<b>Körös-bérci-barlang</b>		
<b>Létrási Vizes-barlang</b>		
<b>M.-Tapolcai tavasbarlang</b>		
<b>PéNZ-pataki- víznyelőbarlang</b>		

## A BÜKKI BARLANGOK FELKERESÉSÉNEK IGAZOLÁSA

<b>A barlang neve</b>	<b>Felkeresés ideje (év, hó, nap)</b>	<b>A barlang kódja</b>
<b>Odvas-kői-sziklaüreg</b>		
<b>Ördög-kút</b>		
<b>Sajt-barlang</b>		
<b>Sebes-vízi Keleti forrásbarlang</b>		
<b>Suba-lyuk</b>		
<b>Szalajka-forrásbarlang</b>		
<b>Szeleta-barlang</b>		
<b>Szent István-barlang</b>		
<b>Szepesi-barlang</b>		
<b>Szikla-forrásbarlang</b>		
<b>Tuskós-barlang</b>		
<b>Udvar-kői-barlang</b>		
<b>Útmenti-víznyelőbarlang</b>		
<b>Vidróczky-barlang</b>		
<b>Pérez-pataki- vívnyelőbarlang</b>		