

„Több generáció, egy közösség” közösségfejlesztő programok megvalósítása Szendrő és környékén rendezvénysorozat része a túra (EFOP-1.3.5-16-2016-00742)



**Meghívó**

**XIII. Szendrő Körül Gyalogszerrel**

**2017. szeptember 30.**

**Vezetett gyalogos teljesítménytúra**

Idén is változatlan céllal invitálnak a Szendrői Természetjárók minden érdeklődőt Szendrőbe és környékbeli nevezetességeinek megismerésére egy kellemes hangulatú őszi vezetett túra keretében. A túra során ebben az évben a környék híres szakrális építészeti látványosságait keressük fel: a **szalonnai román kori református templomból** indulunk majd a **Martonyi Háromhegyi Pálos templom és kolostorromot** ejtjük útba a kirándulás során. Akik a túra alkalmával szeretnék meglátogatni a **Szendrő Felső – Várban** lévő kilátót, arra is lesz lehetőség, mint harmadik nevezetesség.



Szendrőtől a kolostor oda-vissza nagy távolságra van, így a kisebb távot kedvelők nem tudnak eljutni a gyönyörű látványossághoz. Az útvonal lerövidítése érdekében **Szalonnára autóbusszal fogunk kijutni**. A kirándulás során többször remek kilátás tárul elénk a Bódva – völgyére és a Rakacai víztározóra. Idén három különböző táv indul, **25, 15 és 10 km-es távokat** lehet teljesíteni, melyek közül mindenki megtalálhatja a számára kedvezőt. Külön érdekesség, hogy a túra során egyúttal a **Bebek portya jelvénytörzsi túramozgalom egyes állomásait** is meg lehet látogatni. Az útvonal kolostorromhoz felfelé és onnan lefelé vezető része a Magyar Természetjáró Szövetség támogatásából idén nyáron a Szendrői Természetjárók által **felújított útvonalon halad túravezetők és idegenvezetők kíséretében**.

**Rajt – cél: Szendrő, Fő utca 19.**

**Gyülekező 7.30-tól, várható visszaérkezés 14.30-tól, program vége 19.30.**

**Extra programok:**

- A túra a Szendrői Közművelődési Központ és Könyvtár: **"Csak tiszta forrásból ..."- Könyvtárak összefogása a társadalomért.** programsorozatának része. A Mozdulj ki! Természetforrások: témakör keretében: Honismereti tudod – e vetélkedőre és térképismereti előadásra kerül sor a rendezvényen.
- A túra során a **Bebek portya jelvénytörzsi túramozgalom** pontjainak megtekintése.
- A célban a 12. Vitézlőn és a nyári bódvai kenuzás során készült **videófilm megtekintése**, valamint Vitézlő díjazottainak eredmény átadás!



## „Több generáció, egy közösség” közösségfejlesztő programok megvalósítása Szendrő és környékén rendezvénysorozat része a túra (EFOP-1.3.5-16-2016-00742)

### A túra INGYENES, a nevezési díjat a belépőjegyekre fordítjuk.

A belépőjegy díja a református templomban **200 Ft**, - amit a regisztrációnál gyűjtjük össze – mely összeggel hozzájárulunk a templom fenntartásához.

A Szendrő Felső – Vár kilátójában történő belépő 400 Ft, opcionális jellegű. A kilátóba a belépőjegyet a regisztrációnál lehet befizetni.

**Minden regisztrált induló kitzűzött és itinert kap, biztosítjuk az utazását Szendrő – Szalonna között. Túra végén vendéglátás: a célban zsíros kenyér, lila hagyma, meleg tea. Útközben a megállóhelyen meglepetés frissít.**

### Jelentkezés, regisztráció:

Helyszínen is lehet jelentkezni, de az autóbuszon lévő limitált férőhelyek miatt csak az előzetesen jelentkezőknek tudjuk teljes biztonsággal garantálni a busszal történő utazást. Előzetes regisztráció a [http://www.szendroitura.hu/admin\\_elonev.php](http://www.szendroitura.hu/admin_elonev.php) webcímen, vagy emailben az [info@szendroitura.hu-ra](mailto:info@szendroitura.hu-ra) küldött levélben, a létszám és a táv megjelölésével.



### Egyéb szolgáltatások:

- Szombaton a túrát követően meleg ebédet tudunk biztosítani 800 ft áron gulyás leves, péksütemény, üdítő
- Szállást péntek és szombati napokra biztosítani tudunk vendégházakban és magánszállásokon. (3000 Ft + IFA)

**Szolgáltatások előzetes igénylése emailen az [info@szendroitura.hu](mailto:info@szendroitura.hu) címen, melyet szeptember 27-ig kérünk jelezni! Helyszínen korlátozott számban tudjuk az említett szolgáltatásokat biztosítani!**


### Távok útvonalak:

**25 km** – indulás előre láthatólag 8.00 és 8.30 között

**Útvonal:** Szendrőből busszal történő utazás; Szalonnai református templom – Martonyi kolostorrom - Rakaca víztározó – Csehi – Szendrő Felső - Vár – Szendrő Fő utca

**Látnivalók a távon:** (Bebek portya megállóhely) Szalonnai református templom, Martonyi kolostorrom, Szendrő Felső - Vár

**Táv: 23 km; Szint: 666 m** (alább a táv szintvonal térképe)



MAGYARORSZÁG  
KORMÁNYA

Európai Unió  
Európai Szociális  
Alap



**BEFEKTETÉS A JÖVŐBE**

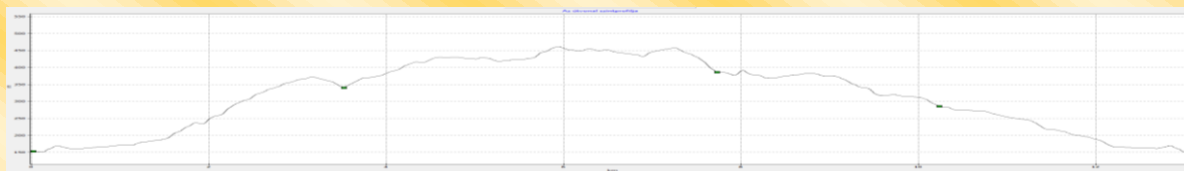
## „Több generáció, egy közösség” közösségfejlesztő programok megvalósítása Szendrő és környékén rendezvénysorozat része a túra (EFOP-1.3.5-16-2016-00742)

**15 km** – indulás előre láthatólag 8.30 és 9.00 között

**Útvonal:** Szendrőből busszal történő utazás; Szalonnai református templom – Martonyi kolostorrom – Szalonna református templom – Szendrő Fő utca majd visszafelé is autóbussz

**Látnivalók a távon:** (Bebek portya megállóhely) Szalonnai református templom, Martonyi kolostorrom

**Táv:** 13,1 km; **Szint:** 442 m (alább a táv szintvonal térképe)

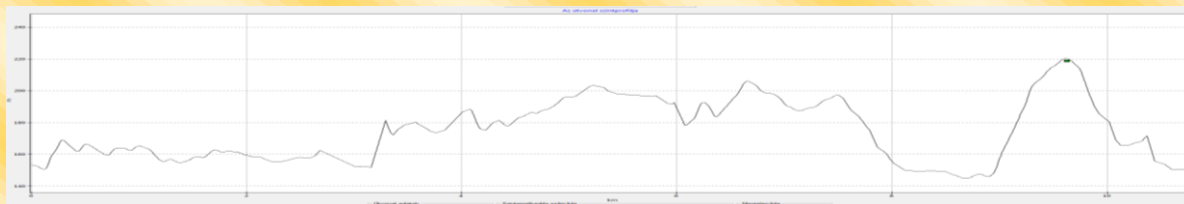


**10 km** – indulás előre láthatólag 9.00 és 9.30 között

**Útvonal:** Szendrőből busszal történő utazás; Szalonnai református templom – Rakaca víztározó – Csehi – Szendrő Felső - Vár – Szendrő Fő utca

**Látnivalók a távon:** (Bebek portya megállóhely) Szalonnai református templom, Szendrő Felső - Vár

**Táv:** 10,8 km; **Szint:** 275 m (alább a táv szintvonal térképe)



Bővebb információ: [www.szendroitura.hu](http://www.szendroitura.hu), Tel.: 20-521-05-36

Szolgáltatás igénylése: (szeptember 27. 24:00), [info@szendroitura.hu](mailto:info@szendroitura.hu), Tel.: 70-374-07-75

**Sok szeretettel várunk minden túrázót!**

Túrarendező:



Együttműködő partnerek:



Szendrői Közművelődési Központ és Könyvtár

