




A Szlovák Turisták Klubja Rozsnyói Regionális Tanácsa

Meghívó  
a Szlovák Turisták Klubja 3. találkozására  
Dievčenská skala (Szlovák Karszt – Szilicei Fennsík)

**2011. szeptember 10.**

**A találkozóra Az év vidéke 2010/2011 elnevezésű projekt ünnepélyes befejezéseként kerül sor az Európai Turisztika Napja keretén belül 2011. szeptember 9. és 11. között Rozsnyón és környékén.**



Szeretettel meghívjuk Önöket a Szlovák Turisták Klubja 3. találkozására, melyre a Szlovák Karszt Nemzeti Park területén kerül sor.

A Dievčenská skala - Leány szikla (660 t. f.m.) a Szilicei Fennsík határán terül el, Jovice - Jólész község fölött. A szikláról kilátás nyílik a Rozsnyói katlanra, melyet a Szlovák Érchegység és a Szlovák Karszt határol.

A találkozó keretén belül a túrákon kívül lehetőség nyílik Felső Gömör barlangjainak és kulturális emlékműveinek a megtekintésére is.

**A találkozó szervezői:**

**Regionálna rada KST Rožňava z poverenia sekcie pešej turistiky KST  
KST Dievčenská skala Jovice, Obecný úrad Jovice  
KST TJ Elán Rožňava, KST Volovec Rožňava**



## „AZ ÉV VIDÉKE 2010/2011“ Kultúrális-turista program

### **2011. szeptember 8. (csütörtök)**

- 16:00 - 20:00 óra A rendezvényen résztvevők regisztrációja és elszállásolása.  
Kereskedelmi Akadémia, Akadémika Hronca č.8 Rožňava
- 18:00 - 19:00 óra Vacsora a Kereskedelmi Akadémia éttermében

### **2011. szeptember 9. (péntek)**

- 7:00 - 8:00 óra Reggeli a Kereskedelmi Akadémia éttermében
- 8:00 óra Turista-program:  
a/ Rožňava – Aragonit barlang – Štítník, Evangélikus templom –  
Gombaszögi barlang – Szilicei jégbarlang – Rožňava  
b/ szabad program
- 10:00 óra Az év vidéke - konferencia (kongresszusi központ - Rožňava)  
Turizmus – Fiatalság – Jövő  
A Gömör-tornai régió állandó fejlesztése  
Fényképkiallítás a Krásy Slovenska folyóirat 90 éves évfordulója alkalmából.
- 16:00 - 20:00 óra A rendezvényen résztvevők regisztrációja és elszállásolása.  
Kereskedelmi Akadémia, Akadémika Hronca č.8 Rožňava
- 18:00 - 19:00 óra Vacsora a Kereskedelmi Akadémia éttermében

### **2011. szeptember 10. (szombat)**

A Szlovák Turisták Klubja pártfogóinak 3. találkozója a Leány sziklán. „Az év vidéke 2010/2011“ lezárása

- 7:00 - 8:00 óra Reggeli a Kereskedelmi Akadémia éttermében
- 7:30 - 8:15 óra Az akció résztvevőinek a szállítása Rozsnyóról az autóbussz megállóról  
Hosszúrétre történik.
- 8:30 óra A Leány szikla megmászása (szervezetten vagy egyénileg)
- 11:00 óra A Szlovák Turisták Klubja pártfogóinak 3. találkozója a Leány sziklán
- 14:30 óra „Az év vidéke 2010/2011“ program ünnepélyes lezárása Jólészen
- 15:00 - 17:30 óra Kultúrműsor, frissítők, szabad program
- 18:00 - 19:00 óra Vacsora a Kereskedelmi Akadémia éttermében

### **2011. szeptember 11. (vasárnap)**

- 7:00 - 8:00 óra Reggeli a Kereskedelmi Akadémia éttermében
- 8:00 - 9:00 óra A szálláshely szabaddá tétele.
- 8:00 óra Turista-program:  
a/ Rozsnyó – Rudná – Náučný chodník Turecká – Rudná – Rozsnyó  
b/ Szabad program

Megjegyzések:

- A szervezőbizottság érdeklődés esetén szállást biztosít 2011. 9. 8-11. között Rozsnyón.
- Az elszállásolás individuálisan is biztosítható. Információk: [www.roznava.sk](http://www.roznava.sk)
- A kultúrális tevékenységen belül lehetőség van barlanglátogatásra (a Hosszúréti barlangba előzetes bejelentkezés szükséges), a Krasznahorkai vár, a Betléri kastély vagy rozsnyói múzeumok (bányászati vagy természettudományi tárlat) megtekintésére.



## A Szlovák Turisták Klubja pártfogóinak 3. találkozója a Leány sziklán A találkozó programja

### **2011. szeptember 10. (szombat)**

- 7:30 – 8:15 óra Az akció résztvevőinek a szállítása Rozsnyóról az autóbussmegállóról Hosszúrétre történik.
- 8:30 óra A Leány szikla megmászása (szervezetten vagy egyénileg).
- 11:00 óra A Szlovák Turisták Klubja pártfogóinak 3. találkozója a Leány sziklán.
- 14:30 óra „Az év vidéke 2010/2011“ program ünnepélyes lezárása Jólészen.
- 15:00 - 17:30 óra Kultúrműsor, frissítők (gulyás – 2,00 €), szabad program, a rendezvény lezárása.

### A szervezők a következő útvonalat ajánlják a Dievčenská skala (Leány szikla):

#### Megmászás:

Krásnohorská Dlhá Lúka – Škridlavý košiar (sárga jelzés) – Dievčenská skala (zöld jelzés)  
Időtartam: 1:40 óra, szintkülönbség: 345 m

#### Leereszkedés:

Dievčenská skala – Lukáčova bučina (zöld jelzés) – Jovice (kék jelzés)  
Időtartam: 1,25 óra

Részvételi díj: 2,00 € (Tartalmazza: részvételt igazoló okmányt, jelvényt, szállítási díjat)

Túra lehetőségei:

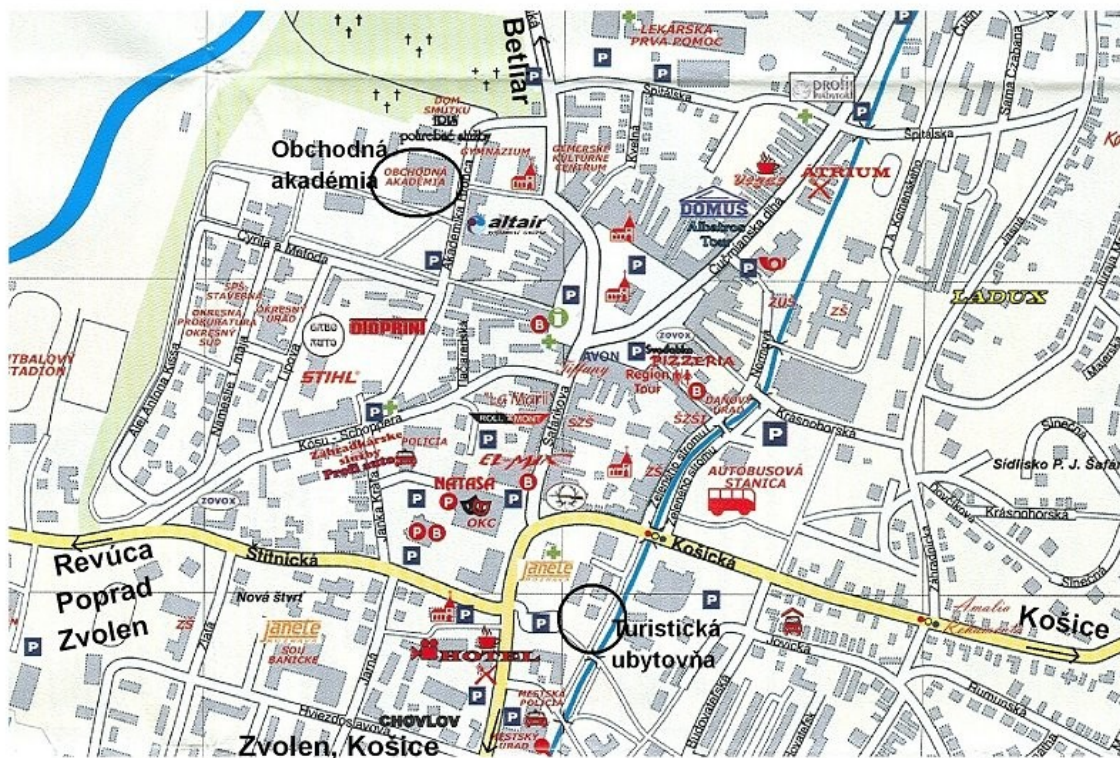
#### Jablonovské sedlo:

Jablonovské sedlo – Zajačia brána (vörös jelzés) – Škridlavý košiar (zöld jelzés) – Dievčenská skala (zöld jelzés)  
Időtartam: 2,25 óra, szintkülönbség: 125 m

#### Hrušov:

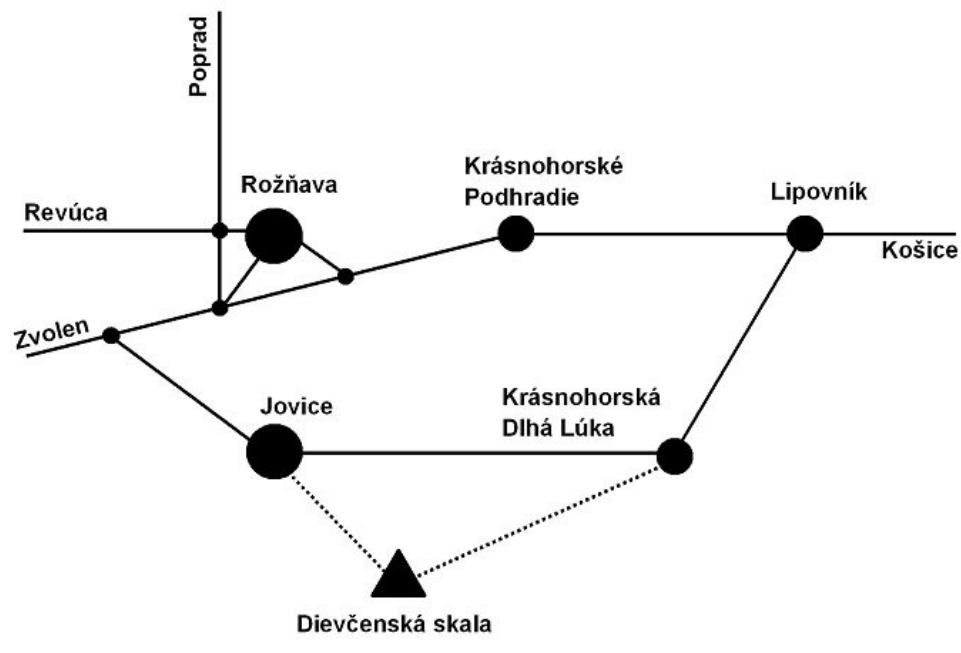
Hrušov – Zajačia brána – Škridlavý košiar – Dievčenská skala (zöld jelzés)  
Időtartam: 2,40 óra, szintkülönbség: 419 m

A Leány szikla megközelíthető Jabloncáról és Szilicéről is (részletek a Szlovák Karszt VKÚ Harmanec 139. turistatérképén, 4. kiadás)



Rožňava

kreslil: Ivo Kanala



Vydal: Regionálna rada KST Rožňava  
 Zostavil: Ing. Martin Markušovský